








**LEGENDA:**

-  PERIMETRO DELL'AREA DI INTERVENTO
-  PERIMETRO DELL'AMBITO
-  PERIMETRO DELLE MACROZONE

CATEGORIE DEGLI INTERVENTI AMMISSIBILI NELLE U.M.I.

-  MANUTENZIONE STRADARIA
-  RESTAURO
-  RINNOVAMENTO CONSERVATIVO
-  RIQUALIFICAZIONE URBANISTICA

**COMUNE DI POSITANO**  
PROVINCIA DI SALERNO



**PROGRAMMA INTEGRATO DI RIQUALIFICAZIONE URBANISTICA, EDILIZIA ED AMBIENTALE**

(L. n° 179/92 - L.R. n° 3/93 - L.R. n° 26/02 - L.R. n° 16/04)  
**AMBITI DI FORNILLO E PUNTA REGINELLA**  
(secondo il perimetro dei Pue n° 1 e n° 2 del vigente P.R.G.)

**MANUALE DI MANUTENZIONE PROGRAMMATA**

(ai sensi dell'art. 12 del Regolamento L.R. 26/2002)

**ELABORATO D.1** PLANIMETRIA DEGLI AMBITI D'INTERVENTO E DELLE UNITA' MINIME D'INTERVENTO

SCALA 1:1.000

GRUPPO DI LAVORO

Arch. Antonia Abalsano  
Arch. Antonio Monti  
(progettisti incaricati e coordinatori)

IL SINDACO  
Domenico Marone

Arch. Giovan Giuseppe Iacono  
Arch. Ciro Ligotti  
(collaborazione alla progettazione)

IL RESP. DEL PROCEDIMENTO  
Arch. Gaetano Ceramita

Doc. Giuseppe Leonello  
(normativa gestionale e piano di fattibilità finanziaria)

Arch. Aldo Bevenuto  
Arch. Amelia Verrilli  
(analisi e schedatura del patrimonio edilizio)

SISTEMA

AGGIORNAMENTI

APPROVAZIONE

ottobre 2008

